






Fotturar i Flåmsdalen Walks in the Flåm valley


- 6**  **Tur 6.** **Flåmsbana - Vatnahalsen - Flåm**
4-5 t (20 km)
Ta Flåmsbana til Vatnahalsen eller Myrdal. Fylgje anleggs vegen (Rallarvegen) attende til Flåm. Høgdeforskjell 863,5 meter. Mogelegheit for på- og avstiging av toget undervegs.

- 6**  **Tour 6.** **Flåmsbana - Vatnahalsen - Flåm**
4-5 hrs (20 km)
Take the Flåm Railway to Vatnahalsen or Myrdal. Follow the old construction road (the Navvies Road) back to Flåm. Altitude difference of 863,5 metres. Possibility to enter/leave the train along the route.


- 7**  **Tur 7.** **Indrelid & Gudmedalen 4-5 t**
Ta Flåmsbana til Håreina eller gå hovudvegen (4 km). Fylgje vegen som svingar seg opp fjellsida, du passerer fleire gardar. Ovanfor skoggrensa opnar fjellheimen seg når du når Gudmedalen (800 m.o.h.). Retur samme veg.

- 7**  **Tour 7.** **Indrelid & Gudmedalen 4-5 hrs**
Take the Flåm Railway to Håreina or walk the main road (4 km). Follow the road that winds up the mountain side passing several farms. Above the timber line, the mountain plateau opens up as you reach Gudmedalen (800 m. above sea level). Return through the same way.




- 8**  **Tur 8.** **Vatnahalsen - Seltuft**
4,5-5 t inkl. tog
Ta Flåmsbana til Vatnahalsen. Fylgje gang- og sykkelsti (Rallarvegen), gå i retning Hallingskeid. Stien går langs Reinungavatnet. Lett terreng, servering på Vatnahalsen Hotell. Retur samme veg.

- 8**  **Tour 8.** **Vatnahalsen - Seltuft**
4,5-5 hrs incl. train
Take the Flåm Railway to Vatnahalsen. Hike on the cycle path (The Navvies Road), walk in the Hallingskeid direction. Path continues along the Reinungavatnet lake. Services at Vatnahalsen Hotell. Return through the same way.

- 9**  **Tur 9.** **Blomheller - Vidme 4-5 t inkl. tog**
Ta Flåmsbana til Blomheller. Gå nedover dalen til Berekvam. Kryss jernbaneovergangen på venstre side, fortsett opp på grusveg. Vidme gard (600 m.o.h) har vore busett i over 1000 år. Ta toget fra Berekvam eller gå attende til Flåm (tillegg 2 timar).

- 9**  **Tour 9.** **Blomheller - Vidme**
4-5 hrs incl. train
Take the Flåm Railway to Blomheller. Walk down the valley to Berekvam. Cross the railway line on the left-hand side and continue up on gravel road. Vidme farm (600 m. above sea level) has been inhabited for over 1000 years. Take the train from Berekvam or walk down the valley back to Flåm (additional 2 hours).

Turforslag er angitt som rundurar.
Suggested times as for roundtrip.

 Enkel Easy	 Krevende Advanced
 Middels Moderate	

Norway's™
best.

norwaysbest.com
Tel. +47 57 63 14 00

